







Vyhodnocení pocitové mapy z roku 2016

V rámci Fóra Zdravého města Ústí nad Labem byla dána občanům města příležitost vyjádřit své pocity z míst v Ústí nad Labem pomocí konceptu mentálních map, konkrétně pocitové mapy. Pocity mapy slouží k identifikaci místa s určitým pocitem vyjádřeným otázkami, z nichž každá je vyjádřena barvou.

	Tady jsem na město hrdý
	Sem bych vzal návštěvu
	Tady trávím volný čas
	Tady vidím příležitost pro rozvoj
	Tady je to ošklivé
	Tady je to nebezpečné

Účastníci Fóra Zdravého města Ústí nad Labem, které se konalo dne 21. 11. 2016, mohli své pocity doplnit o jakýkoliv volný komentář nebo názor, který je v souvislosti s tvorbou Pocity mapy spojen. Tuto možnost však nikdo z účastníků nevyužil.

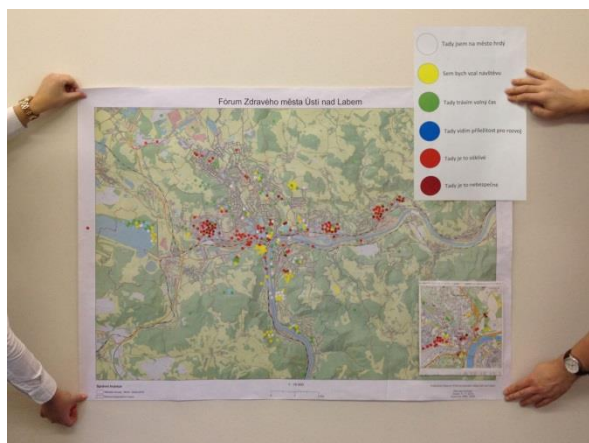
Výstup z pocitové mapy bude podroben hodnocení s následným využitím pro implementaci Strategie rozvoje města Ústí nad Labem 2015 - 2020, ale též poslouží jako podklad pro identifikaci problémů a příležitostí spojených s konkrétním prostorem.

Přestože pocitové a mentální mapy jsou pro občany srozumitelným prostředkem participativního plánování veřejných prostor, jejich vyhodnocení není snadné vzhledem k určité očekávané míře chybovosti. Přes možná rizika, jsou pocitové mapy vhodným nástrojem pro identifikaci základních trendů a směrů myšlení Ústečanů v čase a místě.

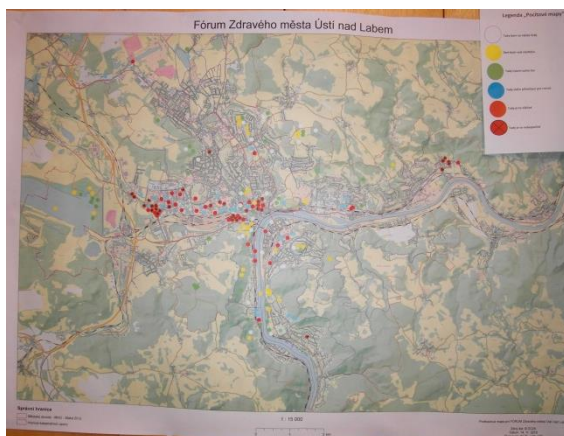
Komparace pocitových map z roku 2015 a 2016

Z komparace výstupů pocitových map, ohodnocených Ústečany v roce 2015 a 2016, je možné odvodit závěr o přibližně shodném rozprostření pocitů nad rámec níže uvedeného zhodnocení. Vyšší zastoupení barev (hodnocení) je nutné přičíst vyššímu počtu hodnotitelů v roce 2015 oproti roku 2016. Ve srovnání s rokem 2015 lze v roce 2016 vysledovat poměrně nízké zastoupení hodnocení v místech Krásného Března a Neštěmic, jakožto míst ošklivých a nebezpečných, což lze, z pohledu mentální hodnocení uvedených míst, hodnotit velmi pozitivně.

Obrázek 1: Pocitová mapa z roku 2015



Obrázek 2: Pocitová mapa z roku 2016



Tady jsem na město hrdý

Místa, na která jsou Ústečané hrdí, jsou zvláště spojena s dominantami města – např. zámek Větruše, Muzeum civilní obrany, Střekovská vyhlídka (Malé Sedlo), Erbenova vyhlídka, vyhlídka Vrkoč či Střížovický vrch, ale též s oddychovými, kulturními a vzdělávacími místy – např. střekovské nábřeží, letní kino, kampus UJEP.

Sem bych vzal návštěvu

Nejsilněji zastoupenými místy, které Ústečané spojili s prostorem „Kam by vzali návštěvu“ jsou místa zelených ploch, dominanty města a jejich okolí, mezi nimiž dominoval např. hrad Střekov či zámek Větruše. Takřka absentuje označení místa pro pozvání potencionální návštěvy do míst svého bydliště. Pokud se objevují barevné body v komplexu obytné zastavěné plochy, jsou pocity vtaženy spíše k zeleným plochám, jako např. v případě Střížovického vrchu, Střekovské vyhlídky (Malé Sedlo) a jejich okolí či centrální park na Severní Terasě. Obdobně jako v minulých letech, byla za místo vhodné pro „návštěvu“ označeno jezero Milada.

Tady trávím volný čas

Volný čas je pocitově spojen zvláště se zelenými plochami města (např. Střížovický vrch, centrální park na Severní Terasě), ale též s místy v povodí Labe – přívod Vaňov – Brná. Mezi stálými trávenými místy stále vystupuje jezero Milada a centrální část města, u níž není zřejmé, zda trávení volného času je spojeno s oddychovými místy či s poskytováním služeb.

Tady vidím příležitost pro rozvoj

Za stále rozvojové území s potenciálem příležitostí bylo Ústečany hodnoceno jezero Milada, průmyslová část Předlic, okolí Západního nádraží, dolní část Střekova v blízkosti Labe, zelené plochy na Severní Terasě či v sídlištní zástavbě Krásného Března. Velmi zajímavým výsledkem bylo jádrové území města, kde se vyskytovaly ve větší míře značky všech barev, což může poukazovat na velmi rozdílné vnímání fyzického prostředí centra a okolí Západního nádraží s kumulací velkého potenciálu příležitostí a hrozeb. Ve srovnání s vyhodnocením pocitové mapy z roku 2015 byl vyjádřen potenciál pro rozvoj Mariánské skály pouze jedním označením.

Tady je to ošklivé

Místa označená za „ošklivá“ jsou spojena s existencí sociálně vyloučených lokalit (Předlice, Mojžíř, určité části Krásného Března a Střekova). Za zvláště znepokojující je možné považovat negativní pocit z centrální části města a v okolí Západního nádraží.

Tady je to nebezpečné

Pocit nebezpečí je dlouhodobě spojen s Novými a Starými Předlicemi s okolím Spolchemie, Západním nádražím, centrální částí města a Mojžířem. Za zvláštní pozornost stojí místo obecně považované za „bezproblémové“, v nichž bylo označeno za nové „nebezpečné místo“ část Klíše, které bylo takto označeno pro prodej bývalých studentských kolejí UJEP. Tento historicky nový poznatek zachycený v pocitové mapě nelze zcela opomenout. V této souvislosti je vhodné zaměřit úsilí směřované k nastavení opatření pro eliminaci takového jevu již v jeho zárodečné formě. V opačném případě hrozí, že negativní pocit z uváděných míst bude časem nabývat na své intenzitě obdobně, jako tomu bylo v případě míst označených za zvláště nebezpečná. Poměrně pozitivně jsou vnímány optikou nebezpečí Neštěmice s vědomím hojně zastoupeného pocitu nebezpečí sousedního Mojžíře.